

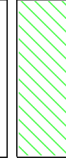
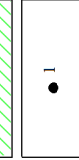


План границ объекта



Используемые условные знаки и обозначения:

-  границы населенного пункта
-  граница населенного пункта по генеральному плану
-  границы земельных участков включенных в ЕГРН
-  характерная точка границ населенного пункта

Заместитель руководителя БУВО «Нормативно-проектный центр»

Подпись _____ А.В. Ромашов Дата « _____ » _____ 2020г.

Место для оттиска печати (при наличии) лица, составившего описание местоположения границ объекта

Масштаб 1:5000