








Неиспользуемые условные знаки и обозначения:

-  границы населенного пункта
-  границы населенного пункта по генеральному плану
-  характерная точка границ населенного пункта
-  границы земельных участков, сведения о которых содержится в ЕГРН
-  границы населенного пункта с включением лесного фонда 7 га

Масштаб 1:2000